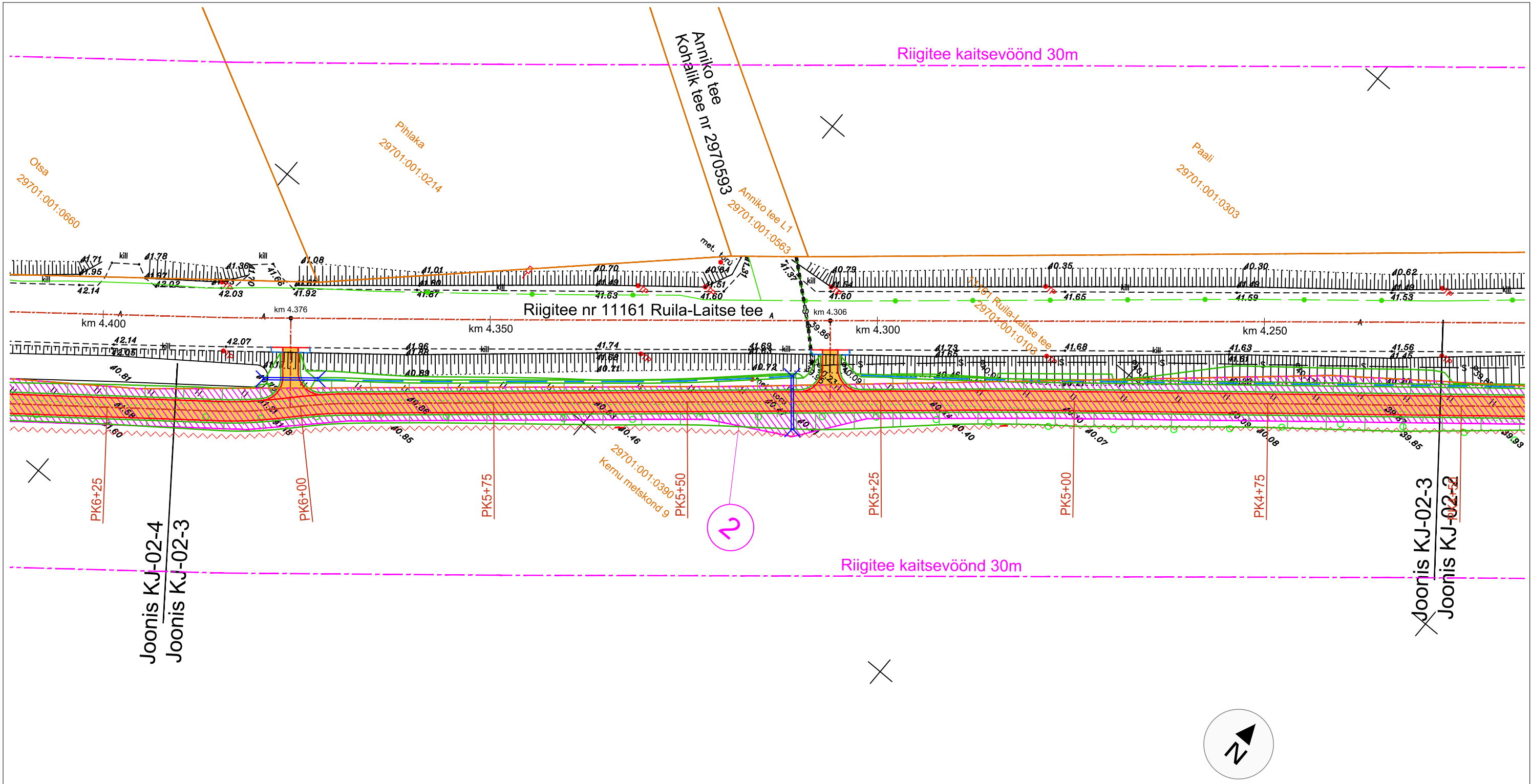


#### LEPPEMÄRGID:

- KATASTRIÜKSUSE PIIR
- Kernu metskond 9
- KATASTRIÜKSUSE NIMI
- 29701:001:0390
- KATASTRIÜKSUSE TUNNUS
- SUNDVALDUSE VÕI ÄRALÕIKE ALA
- PROJEKT KATTE SERV
- PROJEKT TUGIPEENAR
- PROJEKT JALGRATTA- JA JALGTEE / MAHASÕIT
- PROJEKT TRUUP
- PROJEKT RAADAMISPIIR
- PROJEKT NÖLV
- PROJEKT KRAAVI VOOLUSUUND

Ala Pos nr (plaanil)	Kinnistu registriosa nr	Katastriüksuse tunnus ja sihtotstarve	Katastriüksuse nimi	Katastriüksuse pindala (m² või ha)	Sundvalduse/ äralõike ala (m²)
2	12128750	29701:001:0390 maatulundusmaa 100%	Kernu metskond 9	24.56 ha	4009

TELLUJA		Saue Vallavalitsus		TO Projekt		TO Projekt OÜ www.toprojekt.ee e-post info@toprojekt.ee	
TÖÖ NIMETUS		11381 Munalaskme-Laitse ja 11161 Laitse-Ruila jalg- ja jalgrattatee ühe põhiprojektina koostamine		PROJEKTIJUHT	P. Okk		
JOONISE NIMETUS		Kruudijaotuskava Kernu metskond 9 (29701:001:0390)		KONTROLLIJA			
				PROJEKTEERIJ	P. Okk		18.03.2022
TÖÖ NR	KÕITE NR	STAADIUM	OBJEKTI NR	PROJEKTI OSA - JOONISE NR	MOÕTKAVA	FAIL	
21037	1	PP		KJ-02-2	1:500	21037_KJ.dwg	



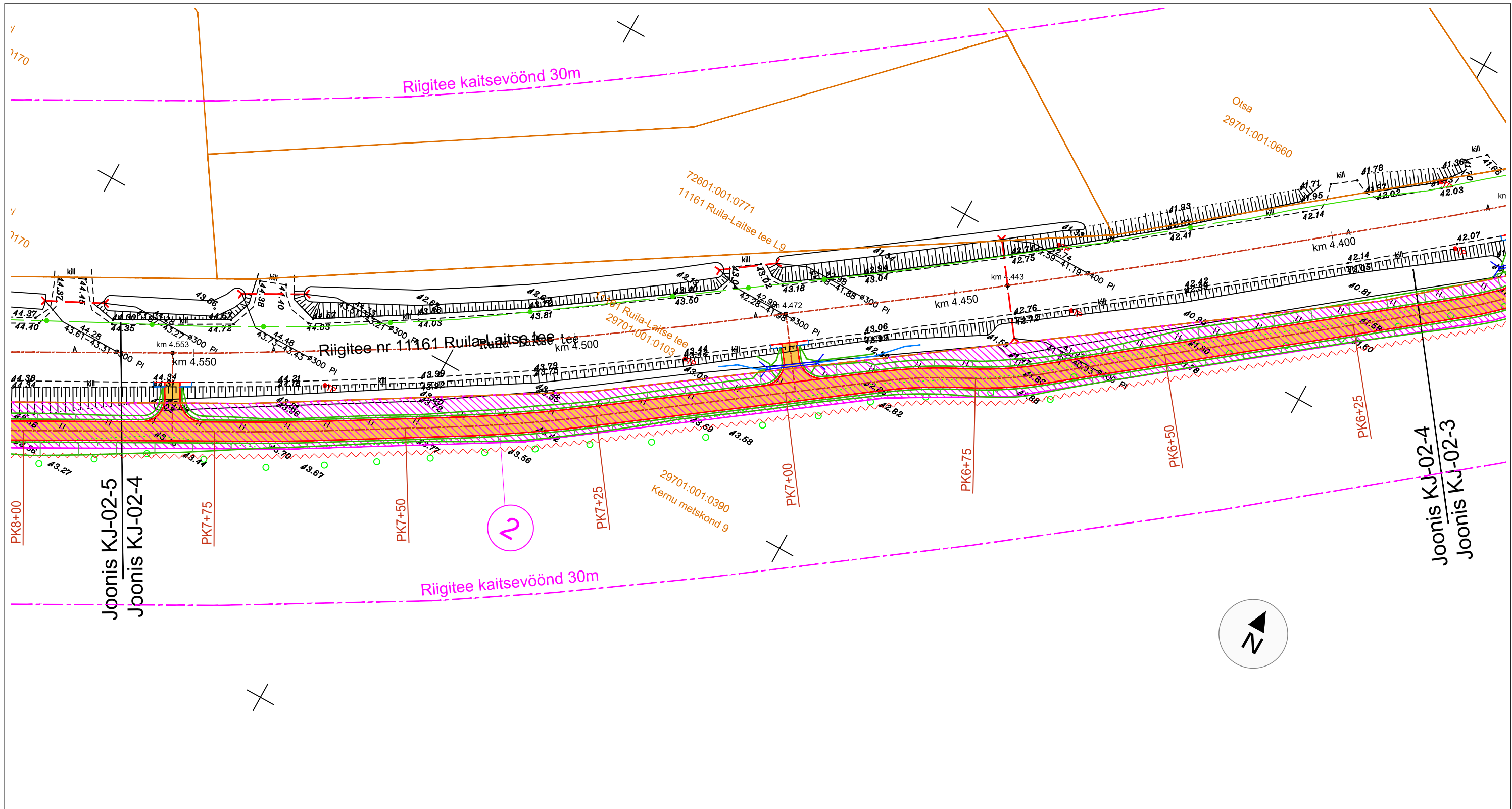
LEPPEMÄRGID:

- KATASTRIÜKSUSE PIIR
- Kernu metskond 9
- KATASTRIÜKSUSE NIMI
- KATASTRIÜKSUSE TUNNUS
- SUNDVALDUSE VÕI ÄRALÕIKE ALA
- PROJEKT KATTE SERV
- PROJEKT TUGIPEENAR
- PROJEKT JALGRATTA- JA JALGTEE / MAHASÕIT
- PROJEKT TRUUP
- PROJEKT RAADAMISPIIR
- PROJEKT NÖLV
- PROJEKT KRAAVI VOOLUSUUND

Ala Pos nr (plaanil)	Kinnistu registriosa nr	Katastriüksuse tunnus ja sihtotstarve	Katastriüksuse nimi	Katastriüksuse pindala (m² või ha)	Sundvalduse/ äralõike ala (m²)
2	12128750	29701:001:0390 maatulundusmaa 100%	Kernu metskond 9	24.56 ha	4009

TELLUJA		Saue Vallavalitsus		TO Projekt		TO Projekt OÜ www.toprojekt.ee e-post info@toprojekt.ee	
TÖÖ NIMETUS		11381 Munalaskme-Laitse ja 11161 Laitse-Ruila jalg- ja jalgrattatee ühe põhiprojektina koostamine		PROJEKTIJUHT	P. Okk		
JOONISE NIMETUS		Kruundijaotuskava Kernu metskond 9 (29701:001:0390)		KONTROLLIJA			
				PROJEKTEERIJ	P. Okk		18.03.2022
TÖÖ NR	KÕITE NR	STAADIUM	OBJEKTI NR	PROJEKTI OSA - JOONISE NR	MOÕTKAVA	FAIL	
21037	1	PP		KJ-02-3	1:500	21037_KJ.dwg	



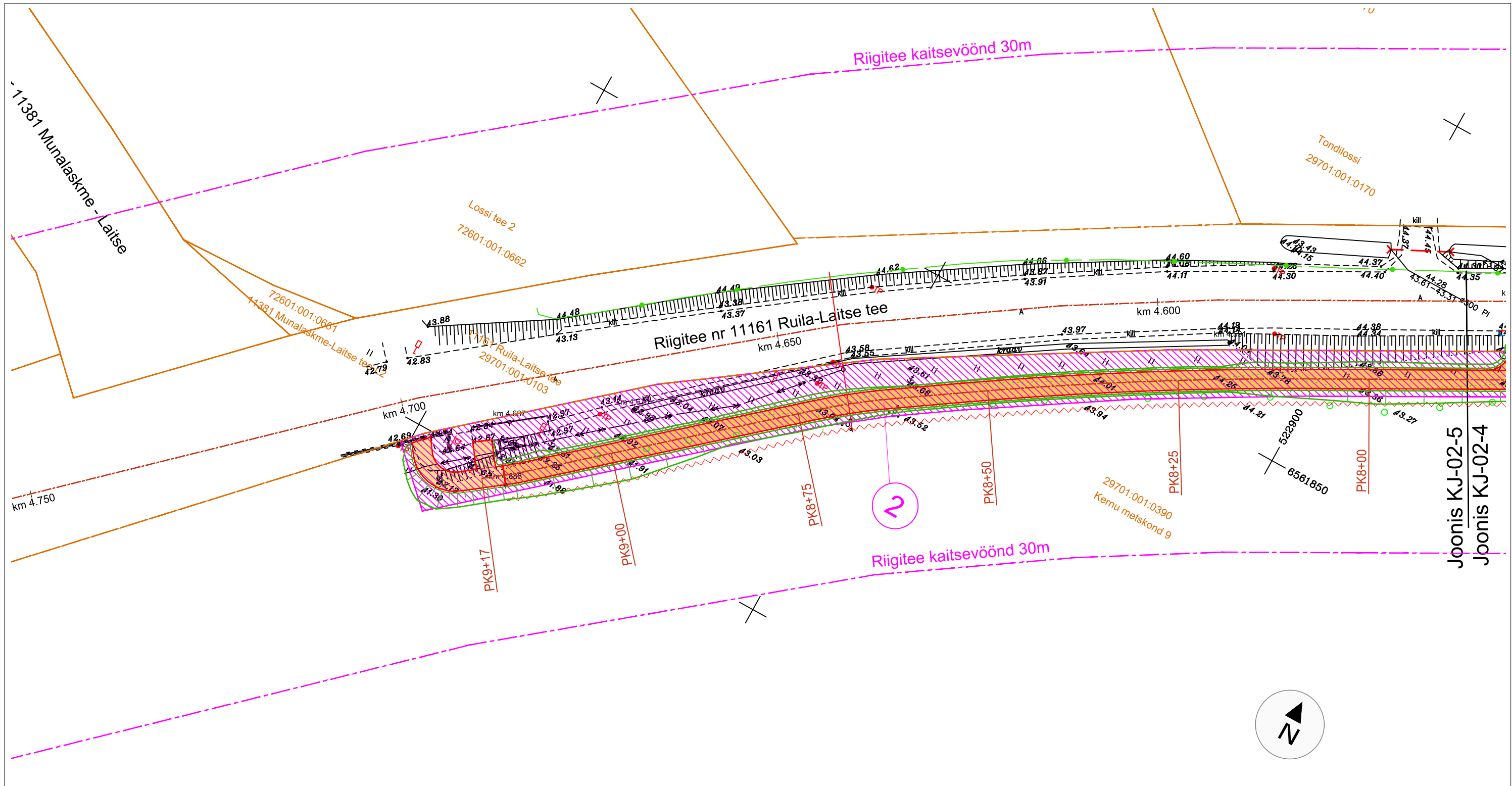


#### LEPPEMÄRGID:

- KATASTRIÜKSUSE PIIR
- Kernu metskond 9
- KATASTRIÜKSUSE NIMI
- 29701:001:0390
- KATASTRIÜKSUSE TUNNUS
- SUNDVALDUSE VÕI ÄRALÕIKE ALA
- PROJEKT KATTE SERV
- PROJEKT TUGIPEENAR
- PROJEKT JALGRATTA- JA JALGTEE / MAHASÕIT
- PROJEKT TRUUP
- PROJEKT RAADAMISPIIR
- PROJEKT NÖLV
- PROJEKT KRAAVI VOOLUSUUND

Ala Pos nr (plaanil)	Kinnistu registriosa nr	Katastriüksuse tunnus ja sihtotstarve	Katastriüksuse nimi	Katastriüksuse pindala (m² või ha)	Sundvalduse/ äralõike ala (m²)
②	12128750	29701:001:0390 maatulundusmaa 100%	Kernu metskond 9	24.56 ha	4009

TELLUJA		Saue Vallavalitsus			TO Projekt		TO Projekt OÜ www.toprojekt.ee e-post info@toprojekt.ee	
TÖÖ NIMETUS		11381 Munalaskme-Laitse ja 11161 Laitse-Ruila jalg- ja jalgrattatee ühe põhiprojektina koostamine			PROJEKTIJUHT	P. Okk		
JOONISE NIMETUS		Kruudijaotuskava Kernu metskond 9 (29701:001:0390)			KONTROLLIJA			
					PROJEKTEERIJ	P. Okk		18.03.2022
TÖÖ NR	KÕITE NR	STAADIUM	OBJEKTI NR	PROJEKTI OSA - JOONISE NR	MOÕTKAVA			
21037	1	PP		KJ-02-4	1:500	FAIL	21037_KJ.dwg	



Joonis KJ-02-5  
Joonis KJ-02-4

#### LEPPEMÄRGID:

- KATASTRIÜKSUSE PIIR
- Kernu metskond 9
- 29701:001:0390
- KATASTRIÜKSUSE NIMI
- KATASTRIÜKSUSE TUNNUS
- SUNDVALDUSE VÕI ÄRALÕIKE ALA
- PROJEKT KATTE SERV
- PROJEKT TUGIPEENAR
- PROJEKT JALGRATTA- JA JALGTEE / MAHASÕIT
- PROJEKT TRUUP
- PROJEKT RAADAMISPIIR
- PROJEKT NÖLV
- PROJEKT KRAAVI VOOLUSUUND

Ala Pos nr (plaanil)	Kinnistu registriosa nr	Katastriüksuse tunnus ja sihtotstarve	Katastriüksuse nimi	Katastriüksuse pindala (m² või ha)	Sundvalduse/ äralõike ala (m²)
2	12128750	29701:001:0390 maatulundusmaa 100%	Kernu metskond 9	24.56 ha	4009

TELLUJA		Saue Vallavalitsus		TO Projekt		TO Projekt OÜ www.toprojekt.ee e-post info@toprojekt.ee	
TÖÖ NIMETUS		11381 Munalaskme-Laitse ja 11161 Laitse-Ruila jalg- ja jalgrattatee ühe põhiprojektina koostamine		PROJEKTIJUHT	P. Okk		
JOONISE NIMETUS		Kruudijaotuskava Kernu metskond 9 (29701:001:0390)		KONTROLLIJA			
				PROJEKTEERIJU	P. Okk		18.03.2022
TÖÖ NR		KÕITE NR	STAADIUM	OBJEKTI NR	PROJEKTI OSA - JOONISE NR	MOÕTKAVA	
21037		1	PP		KJ-02-5	1:500	
				FAIL	21037_KJ.dwg		